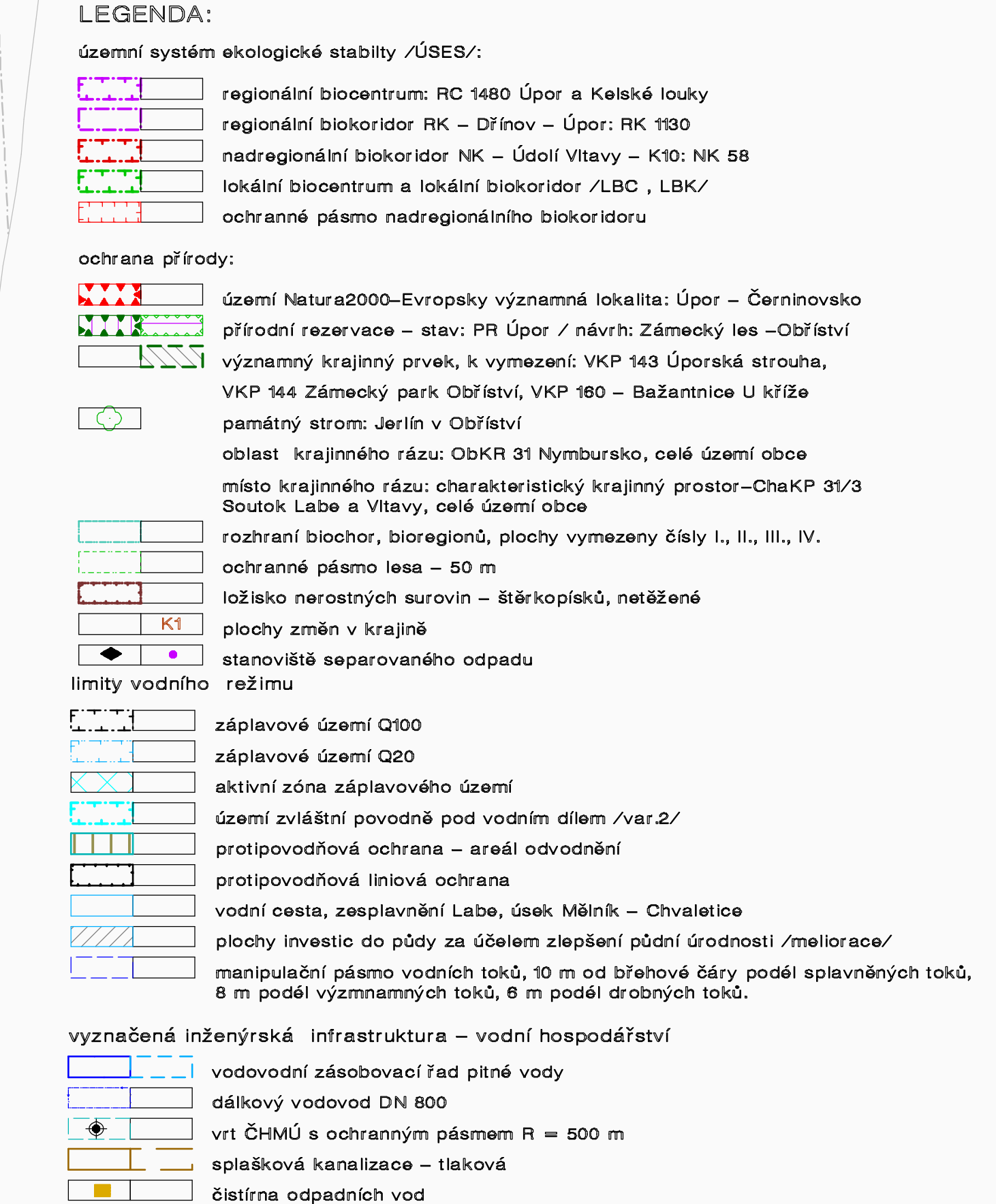
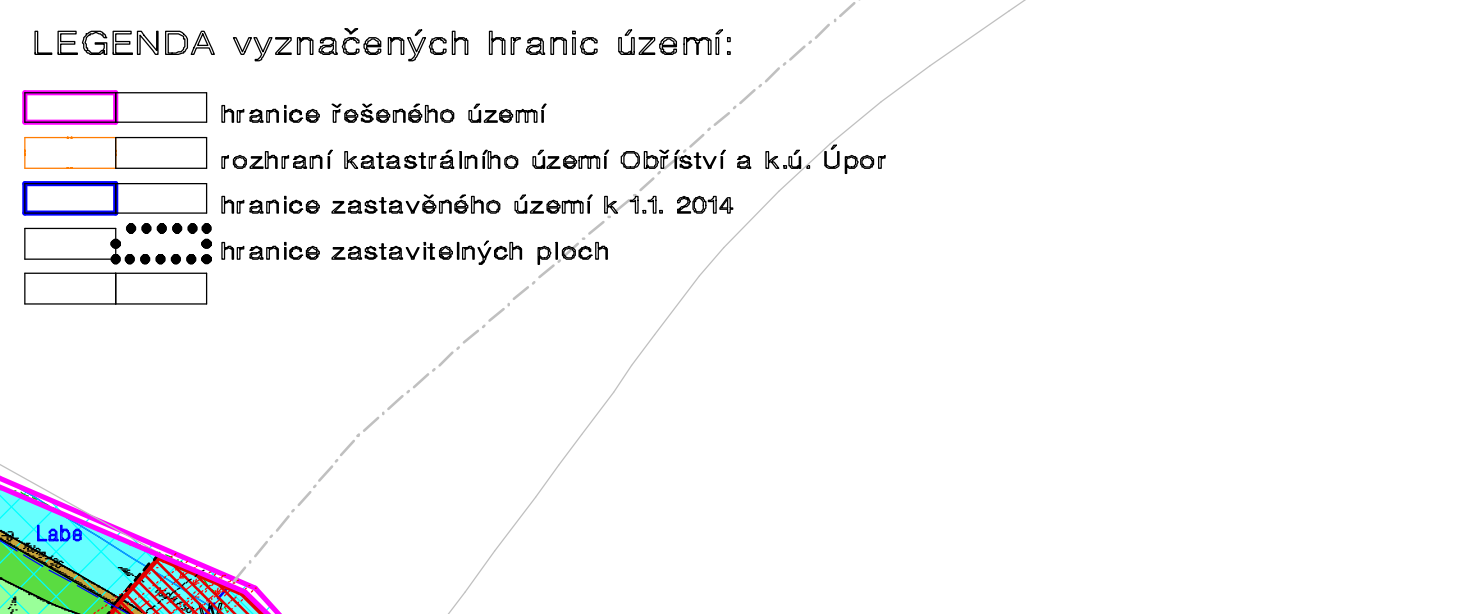
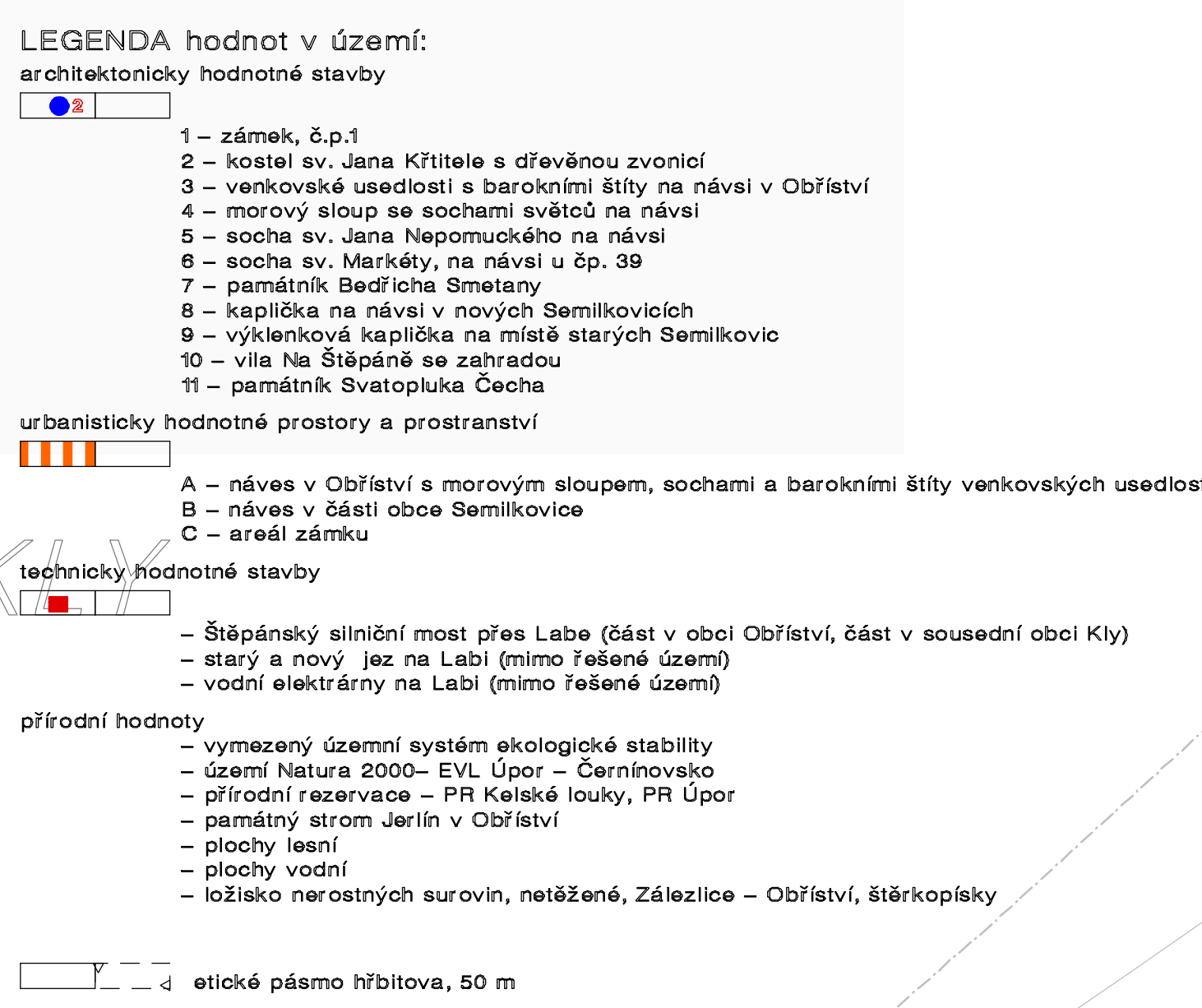


číslo stavby stavby stavby	stavba
001	PLŮCHY BYDLENÍ - v bytových domech
002	PLŮCHY BYDLENÍ - v rodinných domech
003	PLŮCHY BYDLENÍ - v rodinných rodinných domech
004	PLŮCHY OBČANSKÉHO VÝBAV -
005	PLŮCHY OBČANSKÉHO VÝBAV - školníková a sportovní zařízení
006	PLŮCHY OBČANSKÉHO VÝBAV - klubovny
007	PLŮCHY VĚCNÝCH PROSTORŮ - vstupy
008	PLŮCHY VĚCNÝCH PROSTORŮ - veřejné zeleně
009	PLŮCHY SMĚŠNÉ OBSTAVBY
010	PLŮCHY SMĚŠNÉ OBSTAVBY - silniční doprava
011	PLŮCHY DOPRAVNÍ INFRASTRUKTURY - silniční doprava - oběto komunikace
012	PLŮCHY DOPRAVNÍ INFRASTRUKTURY - drážní doprava
013	PLŮCHY DOPRAVNÍ INFRASTRUKTURY - vodní doprava
014	PLŮCHY TECHNICKÉ INFRASTRUKTURY
015	PLŮCHY VÝROBY A SKLADOVÁNÍ
016	PLŮCHY VÝROBY A SKLADOVÁNÍ - zemědělské výroby
017	PLŮCHY ZELENÉ
018	PLŮCHY VODAHOOSPODÁŘSKÉ
019	PLŮCHY ZEMĚDĚLSKÉ - orná půda
020	PLŮCHY ZEMĚDĚLSKÉ - zahrady, zelené plochy
021	PLŮCHY LESNÍ - lesy hospodářské
022	PLŮCHY LESNÍ - lesy zvláštního určení
023	PLŮCHY PLOŠNÉ - lesy zvláštního určení
024	PLŮCHY SMĚŠNÉ NEZASTAVĚNÝMI ÚZEMÍ

koridor dopravy pro železnici

koridor pro územní správu

koridor pro územní správu DOP - silnice I/II; dle zák. Lib. - Místní, rekonstrukce a přeložky železnice



název dokumenta	ÚZEMNÍ PLÁN OBČIŠTŮVÍ HÁVY PRO SPOLEČNÉ ŽIVNÍ		
název výkresu	KOORDINAČNÍ VÝKRES		č. výkresu D1.
přizovatel	Úřad územního plánování Městský úřad Neratovice Kojčova 1026, 277 11 Neratovice	par. č.	
zpracovatel	Ing. arch. Denis Pokorný atelier: Šafaříkova 50 150 00 Praha 5 – Smíchov	formát	Ax41
		datum	04/2004
		mřížka	1 : 5 000