





název dokumentace		<b>ZMĚNA Č. 1 ÚZEMNÍHO PLÁNU OBŘÍSTVI</b>	
název výkresu		<b>HLAVNÍ VÝKRES - výřez</b>	
pořizovatel		Městský úřad Neratovice Stavební odbor 277 11 Neratovice	č. výkresu <b>B2a.</b>
projektant		Ing. arch. Dana Pokojová 150 00 Praha 5 – Smíchov	paré č. formát datum měřítko
			A0 08/2021 1 : 2 000

**Legenda hranic v území:**

- stav návrh
-  správní území obce
-  zastavěné území k 08/2019
-  zastavitelné plochy
-  Z1 hranice a číslo lokality změny 1 ÚP

**Plochy s rozdílným způsobem využití:**

- stav návrh
-  **lokality č. Z1, Z2, Z7, Z8, Z11:**  
BIN PLOCHY BYDLENÍ – v rodinných domech
-  **lokality č. Z4, Z5, Z6, Z9:**  
SON PLOCHY SMÍŠENÉ OBYTNÉ
-  **lokality č. Z11:**  
DSUN PLOCHA DOPRAVNÍ INFRASTRUKTURY  
silniční doprava – účelové komunikace
-  **lokality č. Z5:**  
ZPN PLOCHA ZELENÉ

