

název dokumentace

ZMĚNA Č. 1 ÚZEMNÍHO PLÁNU OBŘÍSTVÍ

název výkresu

VÝKRES ZÁKLADNÍHO ČLENĚNÍ ÚZEMÍ - výřez

č. výkresu

B1.

pořizovatel

Městský úřad Neratovice
Stavební odbor
277 11 Neratovice

paré č.

formát A3

projektant

Ing. arch. Dana Pokojová
150 00 Praha 5 – Smíchov

datum 08/2021

měřítko 1 : 5 000


Legenda hranic v území

stav návrh změny


  správní území obce

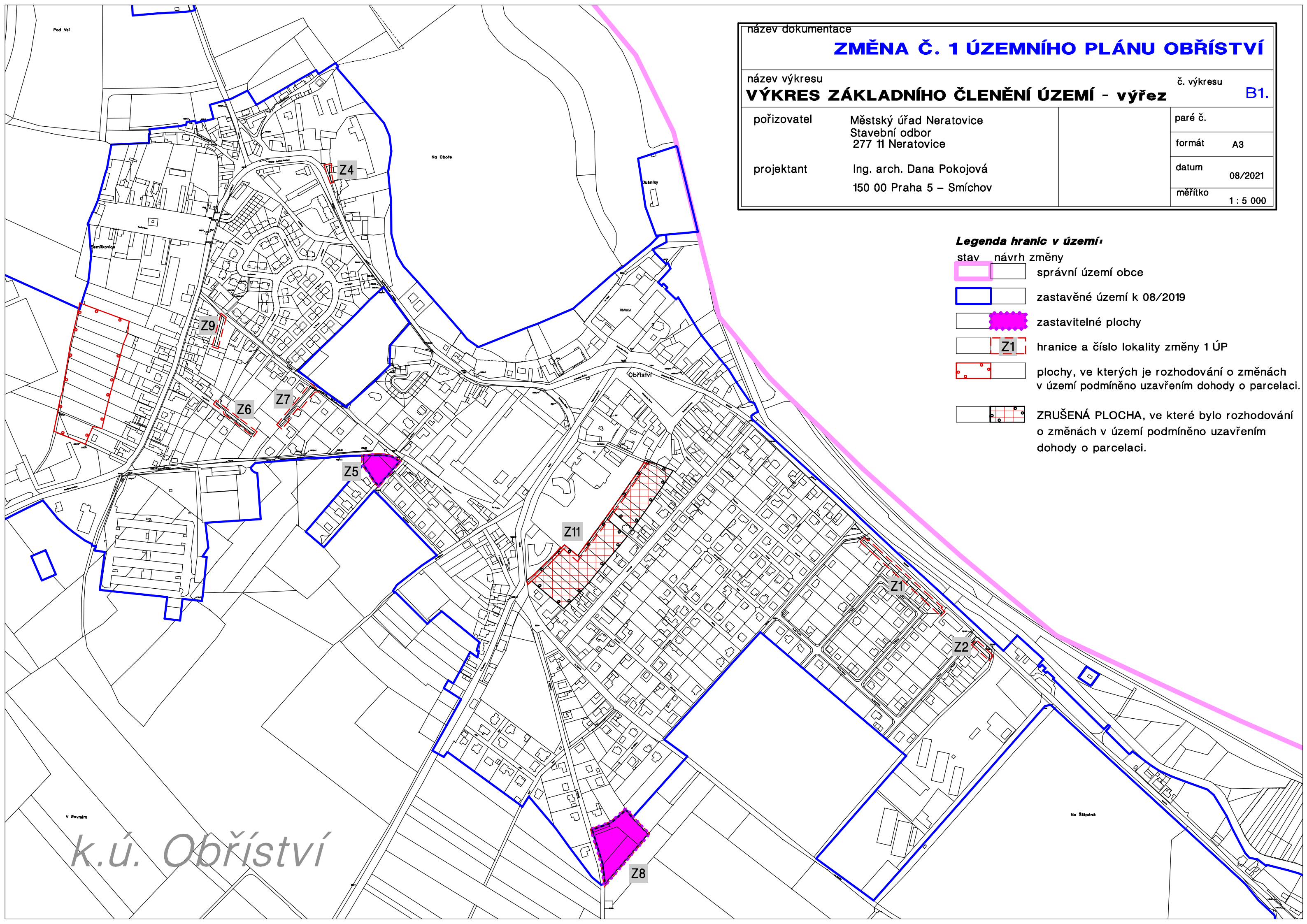
 zastavěné území k 08/2019

 zastavitelné plochy

 hranice a číslo lokality změny 1 ÚP

 plochy, ve kterých je rozhodování o změnách v území podmíněno uzavřením dohody o parcelaci.

 ZRUŠENÁ PLOCHA, ve které bylo rozhodování o změnách v území podmíněno uzavřením dohody o parcelaci.



k.ú. Obříství